



# Villa y Puerto de Tzacorte

Infos, Sehenswürdigkeiten, Spazieren, Essen





## Liebe La Palma Freunde,

**mit vielen interessanten Infos und praktischen Tipps, möchten wir Sie auf den nachfolgenden Seiten durch die Schönheiten von Tazacorte führen.**

Wir von La Palma Travel haben uns einem ökosozialen Tourismus verpflichtet, daher steht neben der nachhaltigen Entwicklung der Insel, die Wahrung ihrer Authentizität im Vordergrund. Dass diese Ursprünglichkeit in Tazacorte noch deutlich spürbar ist, macht einen Besuch für Sie umso spannender.

In der sonnenverwöhnten Gemeinde spazieren Sie durch 500 Jahre Geschichte: oben auf dem fruchtbaren Plateau durch das Pueblo **Villa de Tazacorte**, von seinen Bewohnern liebevoll „Paris Chiquitito“ (kleines Paris) genannt und unten an der Atlantikküste entlang des Hafens **Puerto de Tazacorte**.

**Entdecken Sie die bunten Häuser der Altstadt, die historischen Gebäude, Denkmäler und das Museum, den schönen Sandstrand, die Promenade und den kleinen Sporthafen.**

Verwöhnen Sie sich in einem der gemütlichen Restaurants im Pueblo mit schmackhaften kanarischen Spezialitäten oder genießen Sie frisch gefangene Meeresspezialitäten in einem der Fischlokale direkt an der Strandpromenade.

Eine schöne Zeit auf der Isla Bonita wünscht Ihnen das La-Palma.Travel Team

[www.OekoSozial.La-Palma.Travel](http://www.OekoSozial.La-Palma.Travel)



## Villa y Puerto de Tazacorte

**Im Jahr 1492 endet hier mit Ankunft der spanischen Eroberer die Zeit der Ureinwohner und ihrer Insel „Benahoare“ — es beginnt die Geschichte der Insel „San Miguel de La Palma“.**

Heute mischen sich auf nur 12 km Raum moderne Bauten, altkanarische Häuser, blumengeschmückte Plazas und historische Viertel mit engen Gassen, Landgütern und Herrenhäusern. Das urbane Ambiente von Villa de Tazacorte verliert sich zwischen Bananenplantagen, um in Puerto de Tazacorte mit seinen Stränden und dem Sport- und Jachthafen ganzjährig Urlaubsstimmung zu verbreiten.



**Ort und historischer Kern – ca. 1 1/2 Std. gemütliche Gehzeit**  
Rathaus » Treppenviertel „Trigo“ » Casco Histórico » Waschplätze  
» Bananenmuseum » kleiner Küstenweg

### **Von der Stadt zum Hafen – je nach Variante und Gusto**

Ab Ortskern oder als Anschluss an den kleinen Küstenweg » Sport- und Fischereihafen » Strände » Hafenort » Uferpromenade

- |                                       |                                     |
|---------------------------------------|-------------------------------------|
| <b>1</b> Rathaus / Ayuntamiento       | <b>2</b> Plaza San Miguel           |
| <b>3</b> Avda. de la Constitución     | <b>4</b> Plaza de La Vica           |
| <b>5</b> Kirche Iglesia San Miguel    | <b>6</b> Plaza de España            |
| <b>7</b> Touristeninformation         | <b>8</b> Plaza Antonio Gómez Felipe |
| <b>9</b> oberer Stadtteil / Trigo     | <b>10</b> Casa Massieu              |
| <b>11</b> Casa Díaz Pimienta          | <b>12</b> Haus der Märtyrer         |
| <b>13</b> Casa del Molino             | <b>14</b> Waschplätze Los Lavaderos |
| <b>15</b> Hotel Hacienda de Abajo     | <b>16</b> Bananenmuseum             |
| <b>17</b> Paseo litoral / Playa Nueva | <b>18</b> Hafen, Ausflugsboote      |
| <b>19</b> Kirche Iglesia del Carmen   | <b>20</b> Touristeninformation      |
| <b>21</b> Sonnenuhr                   | <b>22</b> San Borondón Skulptur     |

Puerto de Tazacorte

LP-2



Villa de Tazacorte

LP-2



## Villa de Tzacorte — durch den Ort und historischen Kern



**Die Besichtigung beginnt am Rathaus mit dem Brunnen und der Plaza des Inselpatrons San Miguel.**

Den Schildern Richtung „Información“ folgend

geht es zur Avenida de la Constitución mit schönen Blicken auf den historischen Ortsteil, Bananenplantagen, den imposanten Berg El Time und den Atlantik. Der Weg führt zur Plaza de Simón Guadalupe (oder: Plaza de La Vica) mit der Büste des Arztes Doktor Morales und dem Altenheim.



**Rechts bildet die Plaza de España mit ihrer Pergola den Kirchplatz.**

1492 entstand an dieser Stelle das erste Gotteshaus der Insel in Form einer kleinen Ermita. In dem aktuellen, 1513 erbauten Gebäude werden einige der Reliquien der Heiligen Märtyrer aufbewahrt.

Nach einem Besuch der Touristeninformation / dem Haus des Kunsthandwerks geht es zur Plaza Antonio Gómez Felipe und über eine malerische Treppe in die versteckten Winkel des oberen Stadtteils, in dem einst die Arbeiterfamilien wohnten.

Von dort führen verschiedene Treppen wieder hinunter zur Avenida de la Constitución.





**Auf dem Weg „itinerario paisajístico“ spaziert man durch den historischen Ortskern El Charco mit seinen Bauwerken aus dem 16. und 17. Jahrhundert, weiter zum Bananmuseum und den Waschplätzen.**

Er beginnt am Kunst-

raum La Palma, in dem regelmäßig Werke von aktuellen Künstlern ausgestellt werden. Durch die Gasse gelangt man zum Herrenhaus Casa Massieu Van Dalle Monteverde y Ponte (17. Jh.) mit sehenswertem subtropischen Garten — ein Ort, der für kulturelle Anlässe jeder Art genutzt wird.

Bei Casa Díaz Pimienta (17. Jh.) fällt der Holzbalkon auf, der um die Ecke führt. Es ist das Geburtshaus des berühmten Admirals Francisco Díaz Pimienta.

Das Casa Monteverde (16. Jh.) „Haus der Märtyrer“ ist vermutlich eines der ältesten Häuser der Insel. In ihm haben die 40 Jesuiten im Juli 1570 einige Tage verbracht, bevor ihr Schiff auf der Weiterfahrt bei Fuencaliente von französischen Korsaren überfallen und sie brutal ermordet wurden.

Durch die Aquädukte des Casa del Molino (Mühle) floss das Wasser aus der Caldera de Taburiente zur Zuckermühle, später zu den Bananefeldern. An den Waschplätzen Los Lavaderos nutzten die Dienerinnen das gleiche Wasser, um Kleidung zu schrubben.




## **Im Bananenmuseum Museo del plátano erfahren Sie alles über die gelben Energiespender.**

Ein Besuch ist auf jeden Fall lohnenswert. Tazacortes Wirtschaft beruht neben dem Fischfang auf der Landwirtschaft, wenn auch in Form von Monokultur. Der restaurierte historische Zuckerrohr-Gutshof (17. Jh., heute Hotel



„Hacienda de abajo“) reflektiert den einstigen Reichtum, der auch durch die Versklavung palmerischer Ureinwohner und Afrikaner (später auf dem „neuen Kontinent“ eingesetzt), geschaffen wurde.

## **Der Küstenweg Paseo Litoral endet mit einer herrlichen Aussicht auf die Hafentmole und den Strand Playa Nueva.**



**Kunsth Handwerk, Obst und Gemüse aus der Gemeinde finden Sie auf dem „Mercado Turístico Artesanal“ jeden 3. Samstag im Monat vormittags (09:00–14:30 h) auf der Plaza San Miguel in Villa de Tazacorte und jeden 1. Samstag im Monat in Puerto de Tazacorte nachmittags im Sporthafen (17:00–21:00 h).**

**Bananenmuseum „Museo del Plátano“**


**☎ 922 48 01 51 / Mo–Fr 16:00–18:00 h / Sa 10:00–13:00 h**

**[www.VillaDeTazacorteStadtrundgang.La-Palma.Travel](http://www.VillaDeTazacorteStadtrundgang.La-Palma.Travel)**

# Bars und Restaurants in Villa de Tzacorte

## **a Kiosco Villa de Tzacorte**

Bar und Café gegenüber vom Rathaus auf der Plaza San Miguel.



## **b Restaurante Carpe Diem**

Leckere, frisch zubereitete Gerichte in unbefahrener Gasse zwischen Rathaus Platz und Avenida. Mi-Sa ab 17:00 h, So ab 13:00 h ☎922 48 02 35

## **c La Tasquita**

Tapas unterhalb der Avenida, im Sommer angenehm kühl. Mo 18:00–23:00 h, Di–So 12:00–15:00 h + 18:00–23:00 h

## **d Pizzeria Venezia**

Authentische italienische Pizza mit Meerblick in der Avenida de la Constitución. Mo-Di + Do-Fr ab 18:30 h, Sa–So ab 12:30 h

## **e Bar Marmota**

Café, Tapas, Cocktails, gelegentlich Konzerte und Fiestas. Avenida de la Constitución. Ruhetag: Sonntag

## **f Restaurante El Sitio**

Gehobenen Klasse im Hotel im Casco Histórico, keine Kinder. Täglich 13:00–15:30 h + 19:00–22:30 h ☎922 40 60 00





# Praktisches in Villa de Tzacorte

## **Bauern- und Kunsthandwerksmarkt**

Plaza San Miguel / jeden 3. Samstag im Monat 09:00–14:30 h

## **SPAR Supermarkt**

Kleiner Supermarkt, Obst, Gemüse, Käse, Wein und weitere Produkte von der Insel (Herkunftsbezeichnungen „La Palma“ oder „del país“). Calle Fernández de Guerra, 4 / Mo-Sa 09:00–21:00 h

## **HiperDino Supermarkt**

Grosser Supermarkt, einige Bioprodukte, Käse und Inselwein, Importwaren. Plaza Enrique Noqueroles / Mo-Sa 08:45–21:15 h

## **Apotheke Farmacia Lcda Nieves Martín Pulido**

Calle Caballos Fufos, 17 ☎922 48 04 51

Mo-Fr 08:30–13:30 + 16:00–20:00 / Sa 09:00–13:00 h

## **Erste Hilfe im Centro de Salud**

hinter dem Rathaus: Calle Primero de Mayo, 2 ☎922 48 20 04

## **Tankstelle Gasolinera Shell Tzacorte**

Avenida de la Constitución, 4 / Mo-So 06:00–22:00 h

## **Freibad Piscina Municipal**

Calle Primero de Mayo, 1 / Sommer: Mi-So 09:00–20:00 h

Winter: Mi-Fr 14:00–19:00 h + Sa-So 11:00 - 19:00 h

## **Tourismusinformation - Oficina de Turismo**

Auskünfte und palmerische Produkte aus traditioneller Herstellung.

Calle Isidro Guadalupe, 2 ☎922 48 08 03

Sommer: Mo-Sa 10:00–13:30 h + Mo-Fr 16:00–18:00 h

Winter: Mo-Fr 10:00–13:00 h

## Praktisches in Puerto de Tazacorte

### **Bauern- und Kunsthandwerkswerkmarkt**

Sporthafen / jeden 1. Samstag im Monat / 17:00–21:00 h

### **Fischverkauf Cofradía de Pescadores Tazacorte**

Direkt im Sporthafen / ab ca. 12:00 h bis nachmittags



### **Touristeninformation**

Avenida El Emigrante / Mo-Sa 10:00–14:00 h + 16:00–18:00 h

### **Apotheke - Farmacia Ana I. Cantalapiedra Villareal**

Paseo de los Betos Mártires de Tazacorte ☎922 48 04 54

### **Supermercado Puerto Playa SL**

Paseo de los Betos Mártires de Tazacorte / Mo-Sa 10:00–21:00 h

### **Ausflugsboote: Wal- und Delfinsafari, Tages- und Sunstetouren**

#### **Fancy II / Fantasy**

☎609 53 13 76 / Mo-So 10:00–18:00 h



#### **Ocean Explorer: Bussard / Inia Flipper / Meeresmuseum**

☎644 16 10 03

Mo-So 10:00–18:00 h

#### **La Palma Explorer**

☎622 79 60 78

u.a. auch: Tauchen, Schnorcheln, Kayak, Paddle-Surf

## Restaurants in Puerto de Tazacorte

### **a Bar Varadero**

Im Hafen links, Treppe hoch: hier essen die Fischer und Arbeiter.

☎608 17 85 18 / Di-So 06:00–23:00 h

### **b Restaurante Playamont**

Subtropisches Ambiente mit Palmenterrasse.

Avda. Taburiente, 19 ☎922 48 04 43

Mo-Di + Fr 13:00–23:00 h / Mi 13:00–16:00 h / Sa-So 12:00–23:00 h

### **c Casa del Mar**

Einheimisches Publikum, frischer Fisch, erschwinglich.

Paseo de los Betos Mártires de Tazacorte, 2 ☎922 48 01 84

Do-Di 12:00–16:00 h + 19:00–23:00 h

### **d Hausgemachtes Eis - Heladería Dolce Vita**

Paseo de los Betos Mártires de Tazacorte / Do-Di 16:00–22:00 h

### **e Taberna del Puerto**

Direkt an der Strandpromenade — guter Service, frische Salate.

Plaza Castilla, 1

☎922 40 61 18

Mo-So 12:00–22:00 h

### **f Kiosco Teneguía**

Kinderfreundliches Fischrestaurant fast direkt am Strand.

Calle La Explanada

☎922 40 61 36

Mi-Mo 11:30–22:00 h





Barranco de Las Angustias



Puerto de Tazacorte

LP-2

Villa de Tazacorte →

22

21

21

20

19

18

17

f

e

d

c

b

a

## Von Villa nach Puerto de Tazacorte

**Um von Villa nach Puerto de Tazacorte zu gelangen, bieten sich zwei kleine Fussmärsche an.**

Einer verläuft ab Ortskern Villa auf dem Wanderweg PR-LP 1 überwiegend entlang der Hauptstrasse.

Der Zweite schliesst sich dem beschriebenen Weg durch das historische Viertel an. Statt geradeaus zum Paseo Litoral biegt man ein Stück hinter den Lavaderos rechts ab.

Durch Bananenplantagen gelangt man nach Überquerung der Hauptstrasse ebenfalls auf den Wanderweg PR-LP 1.



**Der Weg verbindet Puerto de Tazacorte mit der Hauptstadt Santa Cruz und war einst eine der wichtigsten West-Ost-Verbindungen.**

Auch hier findet sich eines der nicht wegzudenkenden Kreuze der Insel, die liebevoll gepflegt und spätestens am 3. Mai geschmückt werden.



**Gehzeit bis zum Hafen Variante 1: ca. 30 Min.**

**Variante 2: ca. 15 Min. ab Paseo Litoral.**

**Ganzjährig möglich, Sonnenschutz, Kopfbedeckung und Badesachen nicht vergessen!**





**Bei dem Spaziergang durch den Sport- und Fischereihafen fallen die verschiedenen Ausflugsboote auf.**

Vorbei an der ungenutzten Fährenmole geht es zur Kaimauer. Der Blick reicht weit übers Meer an der Küste entlang bis zum Leuchtturm von Bombilla und hinauf zu den Bergen.



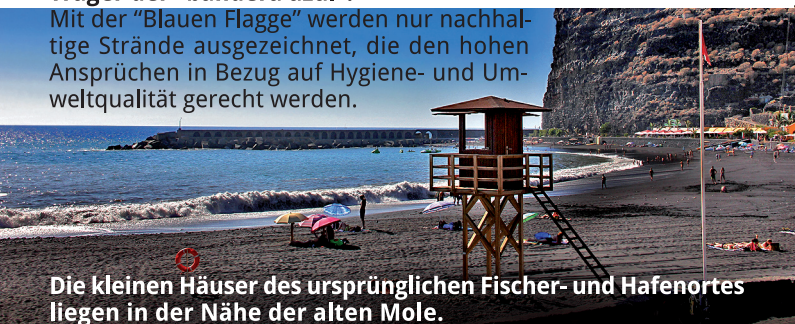
**Vom Jachthafen aus geht es zur alten Hafennole und Promenade.**

Der Weg führt parallel zum Strand. Am südlichen Ende liegt etwas versteckt der Fkk-Strand Playa Los Tarajales. Ihm schliesst sich die Playa del Muelle an.

Der aus der Caldera de Taburiente kommende Barranco de las Angustias mündet hier in den Atlantik. Wellenbrecher schützen den Strand und ermöglichen fast ganzjährig Badespass.

**Der Strand del Muelle (oder auch Playa del Puerto) ist stolzer Träger der "bandera azul".**

Mit der "Blauen Flagge" werden nur nachhaltige Strände ausgezeichnet, die den hohen Ansprüchen in Bezug auf Hygiene- und Umweltqualität gerecht werden.



**Die kleinen Häuser des ursprünglichen Fischer- und Hafenvortes liegen in der Nähe der alten Mole.**

In ihrer Umgebung sind Neubauten entstanden und auch die Kirche Iglesia del Carmen zeigt sich modern. Der Straßename Avenida El Emigrante erinnert an die vielen Palmeros die ihre Heimat gen Amerika verließen.



## Wer ganz viel Energie hat, kann am Ende des Ortes zum Aussichtspunkt Mirador El Time hinaufwandern (ca. 45 Min.)

Diese Strecke ist ein wichtiger Abschnitt des Berglaufes Transvulcania, der auf La Palma jährlich im Mai stattfindet.

## Ebenerdig ist der Spaziergang zur Figur des gestrandeten Seemanns, der neben seinem zerschollenen Boot auf der sagenumwobenen Insel San Borondón sitzt.



Diese soll auftauchen und wieder verschwinden und natürlich ist sie, wenn überhaupt, vom gleichnamigen Stadtteil in Villa de Tazacorte aus zu sehen.

## Genießen Sie Sonne und Meer!

An der Uferpromenade und im Ort liegen verschiedene Restaurants, in denen frischer Fisch und Meeresfrüchte aus einheimischem Fang angeboten werden.



**Impressum:** ULRICHROTH, S.L. / C/Cancelita 29, E-38750 El Paso / Tel.: 922 46 37 29  
E-Mail: ferienhaus@rothreisen.de / Ausg.: Feb. 2017 / Druck: Imprenta Gráficas Sabater  
Texte: Ines Dietrich, Uka Rösch / Bilder: Uka Rösch, Elisabeth Dinter  
Alle Texte und Bilder sind urheberrechtlich geschützt. Alle Angaben ohne Gewähr.

Rustikale Landhäuser,  
exklusive Villen mit Pool,  
Ferienwohnungen am Meer,  
Apartments in der Stadt.



**La-Palma.Travel**  
Urlaub auf La Palma